

Документ подписан простой электронной подписью

Информация о владельце:

ФИО: Мотуз Наталия Александровна

Должность: Заведующий отделением среднего профессионального образования

Дата подписания: 04.07.2021 00:45:15

Уникальный программный ключ:

3f5196884d68e205adcb7ce70bb81e3ca49b24e6


Министерство культуры Российской Федерации
Федеральное государственное бюджетное образовательное учреждение
высшего образования
«КРАСНОДАРСКИЙ ГОСУДАРСТВЕННЫЙ ИНСТИТУТ
КУЛЬТУРЫ»

Факультет социально-культурной деятельности и туризма

Кафедра туризма

УТВЕРЖДАЮ

Зав. кафедрой

 Д. А. Горбачева
« 28 » 08 2017 г.

**АННОТАЦИЯ К РАБОЧЕЙ ПРОГРАММЕ
УЧЕБНОЙ ДИСЦИПЛИНЫ**

ОД.01.05. География

Специальность – 54.02.01 Дизайн (по отраслям)

Отрасль – в культуре и искусстве

Квалификации выпускника – дизайнер, преподаватель


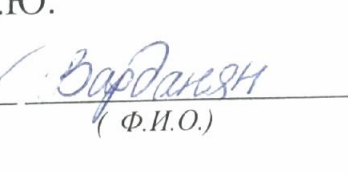
Профиль подготовки – гуманитарный

Форма обучения – очная

Составитель:

преподаватель

Варданян Л.Ю.

 (подпись)
 (Ф.И.О.)

Краснодар
2017

1. ЦЕЛИ И ЗАДАЧИ ОСВОЕНИЯ ДИСЦИПЛИНЫ

Цели:

– Формирование географического мышления как основы личности, способной к целостному видению и анализу путей развития общества, умеющей обосновать и отстаивать свою гражданскую позицию.

Задачи:

– Освоение обучающимися теоретического курса дисциплины "География", определение методов и способов выполнения профессиональных задач, оценка их эффективности и качества. Поиск, анализ и оценка информации, необходимой для постановки и решения профессиональных задач, профессионального и личностного развития. Формирование понятийного аппарата при рассмотрении социально-экономических, политических и культурных процессов в мире и в России.

2. МЕСТО ДИСЦИПЛИНЫ В СТРУКТУРЕ ОПОП СПО

Учебная дисциплина ОД.01.05 География относится к Общим учебным дисциплинам специальности 54.02.01 Дизайн (по отраслям).

3. ТРЕБОВАНИЯ К РЕЗУЛЬТАТАМ ОСВОЕНИЯ СОДЕРЖАНИЯ ДИСЦИПЛИНЫ

Процесс изучения дисциплины направлен на формирование элементов следующих компетенций в соответствии с ФГОС СПО по данному направлению подготовки:

общих компетенций (ОК)

ОК 10. Использовать умения и знания учебных дисциплин федерального государственного образовательного стандарта среднего общего образования в профессиональной деятельности.

В результате освоения дисциплины обучающиеся должны:

Уметь:

- определять и сравнивать по разным источникам информации географические тенденции развития природных, социально-экономических и геоэкологических объектов, процессов и явлений;
- оценивать и объяснять ресурсообеспеченность отдельных стран и регионов мира, их демографическую ситуацию, уровни урбанизации и территориальной концентрации населения и производства, степень природных, антропогенных и техногенных изменений отдельных территорий;
- применять разнообразные источники географической информации для проведения наблюдений за природными, социально экономическими и геоэкологическими объектами, процессами и явлениями, их изменениями под влиянием разнообразных факторов; составлять комплексную географическую характеристику регионов и стран мира; таблицы, картосхемы, диаграммы, простейшие карты, модели, отражающие географические закономерности различных явлений и процессов, их территориальные взаимодействия;
- сопоставлять географические карты различной тематики;
- использовать приобретенные знания и умения в практической деятельности и повседневной жизни для выявления и объяснения географических аспектов различных текущих событий и ситуаций; нахождение применения географической информации, включая карты, статистические материалы, геоинформационные системы и ресурсы информационно-телекоммуникационной сети «интернет» (далее – сеть интернет);

правильной оценки важнейших социально-экономических событий международной жизни, геополитической и геоэкономической ситуации в России, других странах и регионах мира, тенденций их возможного развития; понимания географической специфики крупных регионов и стран мира в условиях глобализации, стремительного развития международного туризма и отдыха, деловых и образовательных программ;

Знать:

- основные географические понятия и термины; традиционные и новые методы географических исследований;
- особенности размещения основных видов природных ресурсов, их главные месторождения и территориальные сочетания; численность и динамику населения мира, отдельных регионов и стран, их этногеографическую специфику; различия в уровне и качестве жизни населения, основные направления миграций; проблемы современной урбанизации;
- географические аспекты отраслевой и территориальной структуры мирового хозяйства, размещения его основных отраслей; географическую специфику отдельных стран и регионов, их различия по уровню социально-экономического развития, специализации в системе международного географического разделения труда; географические аспекты глобальных проблем человечества;
- особенности современного геополитического и геоэкономического положения России, ее роль в международном географическом разделении труда.

4. ОБЪЕМ УЧЕБНОЙ ДИСЦИПЛИНЫ

Максимальная учебная нагрузка обучающегося - 50 час., включая:

Обязательная учебная нагрузка – 36 час.,

Самостоятельная работа - 14 час.

Дисциплина реализуется в 1 семестре. Форма промежуточной аттестации – дифференцированный зачет.